

La influencia de la Basílica Santa Eulalia en su entorno

Intervención arqueológica en un solar de la Avda. de Extremadura nº 31

GILBERTO SÁNCHEZ SÁNCHEZ

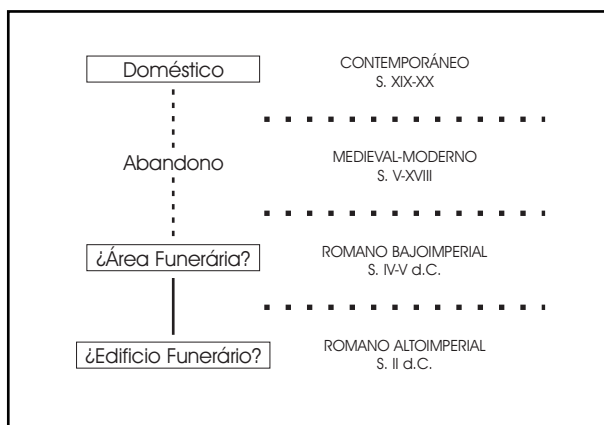


DIAGRAMA OCUPACIONAL

BIBLIOGRAFÍA

BENDALA GALÁN, M. (1976): "Las necrópolis de Mérida". *Augusta Emerita. Actas del Bimilenario de la ciudad de Mérida*. Madrid. pp. 141-162.

BEJARANO OSORIO, A. (1999): "Intervención arqueológica en el solar de la C/ Santa Lucía, nº21. Una calzada de época Alto-imperial". *Memoria 3. Excavaciones Arqueológicas en Mérida 1997*. pp. 109-124.

CASTAÑO FÉRNADEZ, F.J. (1988): *Los paisajes urbanos de Mérida. Una introducción a su estudio geográfico*. Mérida. pp. 95-118.

ISINGS, C. (1957): *Roman glass form dated find*. Groingen/Djakarta.

MATEOS CRUZ, P. (1999): "La Basílica de Santa Eulalia de Mérida. Arqueología y urbanismo". *Anejos Aesp.A XIX*. Madrid.

MÁRQUEZ PÉREZ, J. (1998): "Nuevos datos sobre la dispersión de las áreas funerarias de Emerita Augusta". *Memoria 2. Excavaciones Arqueológicas en Mérida 1996*. pp. 291-301.

FICHA TÉCNICA

Fecha de la intervención: 21 de febrero a 31 de Marzo de 2000.

Ubicación del solar: Hoja: 01N, Manzana: 06151, Solar: 14, Nº de reg: 3019, Área: Proximidades de Santa Eulalia.

Cronología: Romano II-V d.C., Contemporáneo s. XIX-XX.

Usos: ¿Funerario?, doméstico.

Palabras claves: Extramuros, Santa Eulalia.

Equipo de trabajo: Arqueólogo: Gilberto Sánchez; Topógrafo: Javier Pacheco; Dibujante: Jose A. Jiménez; Peones: Antonio Sánchez y José María Ramos.

MÁRQUEZ PÉREZ, J. (2000): "Aportaciones al estudio del mundo funerario en Emerita Augusta". *Memoria 4. Excavaciones Arqueológicas en Mérida 1998*. pp. 525-547.

MAYET, F. (1975): *Les céramiques à parois fines dans la Peninsule Iberique*. París.

MONTALVO FRÍAS, A. (1999): "Intervención Arqueológica en el solar de la Bda. Santa Catalina. Una aproximación al conocimiento del área Norte de Augusta Emerita". *Memoria 3. Excavaciones Arqueológicas en Mérida 1997*. pp. 125-152.

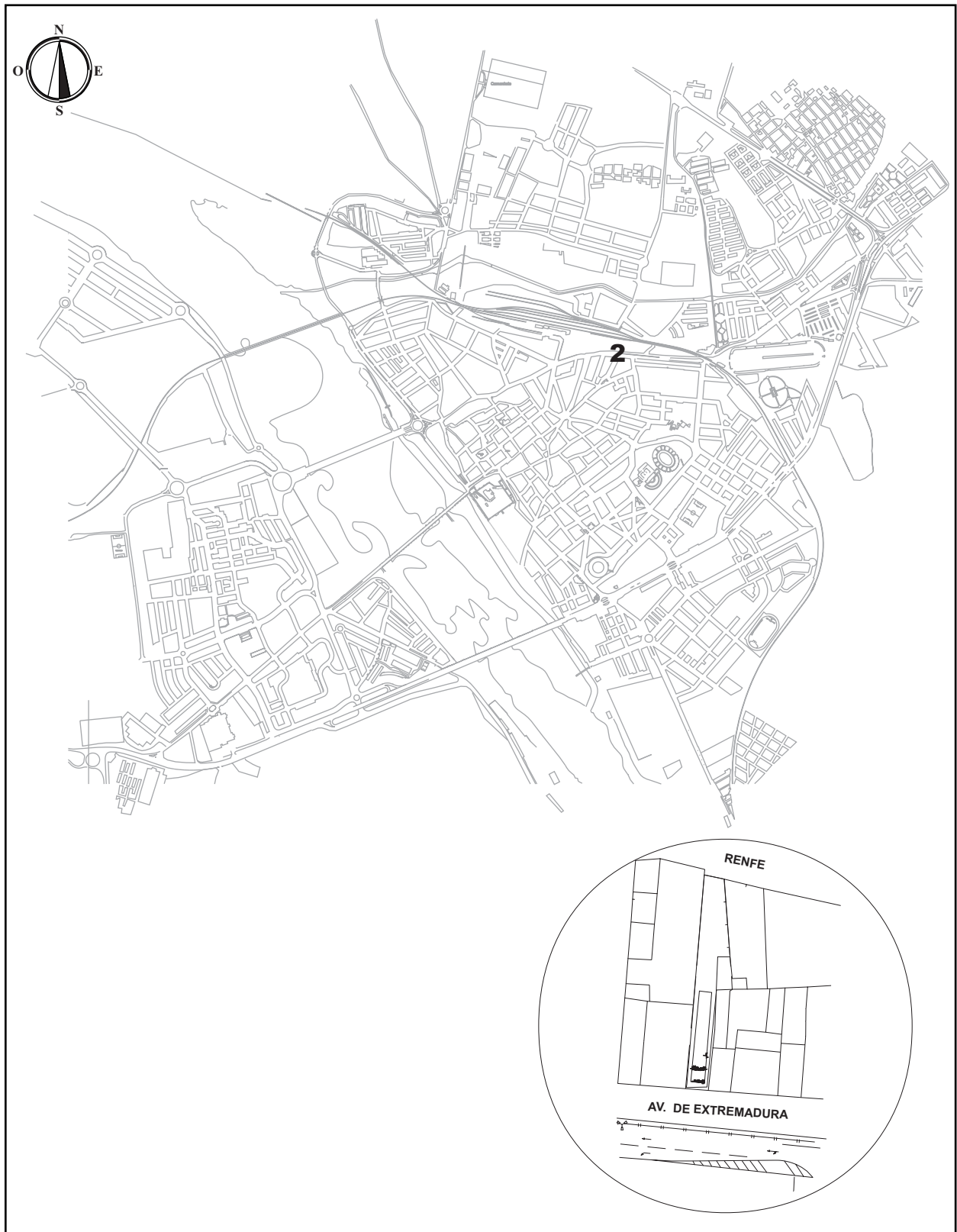
NODAR BECERRA, R. (1997): "Intervención en el solar de la C/ Carderos, nº11". *Memoria 1. Excavaciones Arqueológicas en Mérida 1994-95*. pp. 20-28.

NODAR BECERRA, R. (1997): "Intervención en un solar de la C/ San Lázaro, nº 67". *Memoria 1. Excavaciones Arqueológicas en Mérida 1994-95*. pp. 30-35.

SÁNCHEZ, P. Y MARÍN, B. (2000): "Camino periurbanos de Mérida". *Memoria 4. Excavaciones Arqueológicas en Mérida 1998*. pp. 549-570.

SÁNCHEZ SÁNCHEZ, M.A. (1992): *Cerámica Común romana de Mérida*. Serie de Arqueología Extremeña, 3. Cáceres.





Plano de situación.

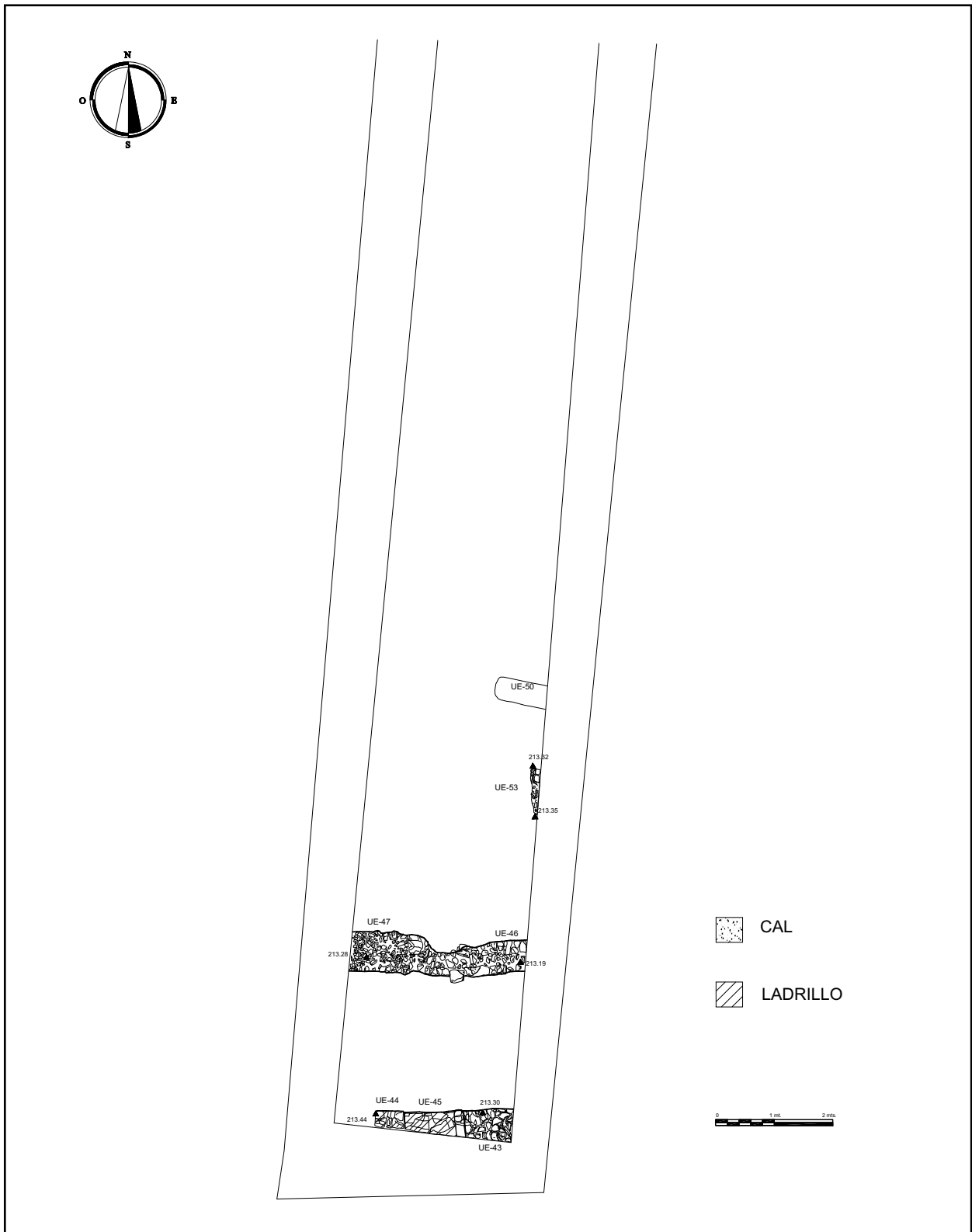


LÁMINA 1
Plano general de los restos.



PRESENTACIÓN

Durante los días 21 de febrero a 31 de Marzo de 2000, se han venido desarrollando los trabajos de excavación y documentación de los restos aparecidos en el solar sito en la c/ Avd. de Extremadura nº 31, de Mérida (nº de parcelario: 06151-14 29S-QD-31 01N).

Dicha intervención vino motivada por la solicitud presentada por Dña. María del Mar Bravo Parejo, con domicilio a efectos de notificaciones en la c/ Suárez Somonte nº 97 de Mérida, actuando en nombre propio, con motivo de la construcción de un edificio para local comercial y oficina, en el solar de su propiedad sito en la c/ Avd. de Extremadura nº 31.

El solar presenta forma irregular, con una fachada a la calle Avd. Extremadura de 6 m y un fondo de 40 m, siendo la superficie total resultante de 240 m².

La edificación consta de local comercial en bruto en planta baja, oficina en planta alta y cubierta abuhardillada. La cimentación adoptada, dadas las características del terreno y el tipo de edificación, es el de cimentación superficial, mediante zapatas aisladas de hormigón armado, unido por vigas-riostras del mismo material.

CONTEXTUALIZACIÓN

El solar objeto de nuestra intervención se encuentra ubicado en el sector norte de la ciudad y en frente del parque Francisco López de Ayala. Tradicionalmente se ha considerado este espacio extramuros de la ciudad romana, hipótesis contrastada no sólo en función de los tradicionales estudios sobre el urbanismo antiguo emeritense, sino también arqueológicamente. Además, nos encontramos próximos a una de las vías de salida de la ciudad, que partía de la conocida “ Puerta de la Villa ” (Sánchez y Marín, 2000).

Antes de hacer mención a los resultados de la excavación, hay que señalar una serie de intervenciones arqueológicas, llevadas a cabo por técnicos del Consorcio y que nos pueden facilitar datos importantes, a la hora de interpretar la evolución de la ciudad en este sector norte.

Por su proximidad e importancia, hay que señalar en primer lugar, los trabajos de excavación desarro-

llados en la basílica de Sta Eulalia (Mateos, 1999). Como ya se ha indicado en la amplia bibliografía existente sobre el tema, durante el s. IV d.C. y una vez abandonadas las construcciones de época romana, la zona es ocupada por la necrópolis cristiana. Su origen se debería a la construcción de un edificio de carácter martirial, que acogería las reliquias de Eulalia. Su fecha de construcción se sitúa en la primera mitad del s. IV d.C. La importancia de este hecho, se dejó notar en todo este sector noreste y por ende en el solar objeto de nuestra intervención.

Por otro lado, durante los meses de diciembre de 1995 a marzo de 1996, se desarrollaron los trabajos de excavación en el solar sito en la c/ Carderos nº 12 (Nodar, 1997). Durante dichos trabajos se documentó los restos de una necrópolis alto-Imperial s. I-II d.C., en relación con una de las vías de salida de la ciudad que partía de la conocida “ Puerta de la Villa”. Esta zona de enterramientos, sería arrasada por la posterior necrópolis cristiana.

En función de los tipos de enterramientos exhumados, la fecha propuesta por su excavadora los sitúa en el primer momento de la necrópolis en torno a Sta. Eulalia, cuando ya se había construido el *martyrium* de la santa.

También hay que relacionarlo con la intervención llevada a cabo en la c/ San Lázaro nº 67. Se documentó la presencia de cinco enterramientos con rito inhumador y cuya cronología se sitúa entre los s. IV-V d.C. (Nodar, 1997). Estos restos arqueológicos están en conexión en cuanto a tipología y predominio de la orientación E-W, con los hallados en la calle Carderos. La ausencia de ajuar es otro dato común entre estas dos zonas. El conjunto de enterramientos aparecidos durante las excavaciones de la calle San Lázaro, se relaciona directamente con el primer momento de la necrópolis en torno a Sta. Eulalia.

Por otra parte, también hay que ponerlo en relación, con la amplia zona de enterramientos cristianos documentados en la Bda. de Santa Catalina. Su período de uso se extendería durante los s. IV-V d.C., momento en el que tras su arrasamiento, se concentrarían en torno a la basílica de Sta. Eulalia (Mateos, 1999).

Por último, durante los meses de agosto-septiembre de 1997, se desarrollaron los trabajos de excavación en el solar sito en la c/ Sta. Lucía nº21

(Bejarano, 1999). Se documentó la existencia de una calzada pavimentada con losas dioríticas y orientada NW-SE. A lo largo de esta vía se disponen restos de estructuras de las que únicamente se conservan sus cimentaciones. Todas estas construcciones formaban parte de diversos recintos posiblemente de planta rectangular y carácter funerario que se datarían en torno al s. I d.C. Es en el exterior de uno de estos recintos donde se localiza el único enterramiento de incineración (*bustum*) dispuesto en orza. La existencia de la calzada datada en época Alto-Imperial, hay que ponerla en relación con la red viaria que se desarrollaba extramuros de la ciudad romana.

INTERVENCIÓN

El sistema de registro utilizado ha sido el método Harris. En función de los sondeos previos, nos centramos en la zona positiva, que se localiza en la parte anterior del solar. Para ello, se trazó un corte de 11'70 m de longitud por 3 m de anchura, dejando el preceptivo testigo de seguridad con las medianeras y los solares colindantes. La parte posterior del mismo, con resultado negativo, se utilizó como terrera.

DESARROLLO DE LA EXCAVACIÓN

La regularidad de la roca natural y su adaptación a ella, es una de las características principales del urbanismo de este lugar. Dicha regularidad presenta un pequeño desnivel o buzamiento hacia la zona N. al fondo del solar, donde la roca natural aparece a 1'70 m por debajo de los pavimentos de la casa actual.

La casa que ocupaba el solar es edificada en torno a finales de s. XIX. Al igual que el resto de viviendas de esta manzana, formando parte del mismo sistema constructivo, de ahí sus similitudes formales y estructurales.

En cuanto a sus características, podemos indicar que se encuentra orientada Norte-Sur, con acceso por el sur, a la actual c/ Avd. Extremadura. De una sola planta y forma rectangular, conocida vulgarmente como "media casa". Dicha vivienda se articula en torno a un largo pasillo lateral, abriéndose al este las distintas habitaciones de la casa, separadas del pasillo por tabiques de ladrillos revestidos de cal. Al fondo se sitúa el patio a cielo abierto, con acceso desde el

largo pasillo lateral. Por último, la cubierta es a dos aguas con uso de teja curva.

Estratigráficamente documentamos primero los distintos suelos de baldosas (ue 4 y 8) y cal (ue 5 y 13), que pavimentan las distintas habitaciones de la casa contemporánea A 1. Estos niveles de suelo son acondicionados nivelando el terreno A 2, mediante rellenos heterogéneos de mayor o menor potencia (ue 10, 11 y 12). Dichos rellenos cubren a su vez a suelos anteriores con fábrica a base de cal o tierra batida (ue 15, 18, 20 y 36). Estos suelos conforman los pavimentos originales de la vivienda contemporánea A 3. En relación con estas superficies, se documentan los muros que compartimentan las distintas estancias de la casa (ue 6, 7 y 17). Presentan el mismo tipo de fábrica a base de mampostería trabada con barro, con unas longitudes medias de unos 3'30 m. por unas anchuras en torno a los 60 cm. y unas alturas máximas de unos 50 cm. La orientación documentada es E-W.

Una vez desmontadas las estructuras contemporáneas, no se documenta en el solar objeto de nuestra intervención, ninguna estructura asociada a las fases Medieval y Moderna. Este hecho tan significativo, nos indica la inexistencia de actividad constructiva durante estos años. El solar se encuentra bastante alejado del núcleo urbano y sin ninguna actividad que no sea la meramente agropecuaria.

Antes de comenzar con la descripción de las estructuras, hay que señalar el deficiente estado de conservación de las mismas. Su presencia se limita a la zona sur del solar, estando el resto arrasado hasta niveles de roca natural, no conservándose en ella impronta de posibles construcciones. Otro dato importante es la parcialidad de los restos excavados, ya que se introducen en las medianeras, por lo que resulta muy difícil conocer la totalidad de las estructuras en su conjunto.

Teniendo en cuenta estas premisas, vamos a describir los restos documentados. Se trata de una serie de cimentaciones, con fábricas muy irregulares y en relación con la A 6. Así el muro (ue 43), se localiza en el perfil sur del corte. Se trata de un muro con fábrica a base de mampostería trabada con barro y que conserva en su extremo oeste cinco hiladas de ladrillos. Las dimensiones totales son de 83 cm de longitud (se pierde por el perfil este), por 40 cm de anchura y una altura máxima de 53 cm.



LÁMINA 2
Detalle ue 43, 44 y 45.

Por su extremo oeste, se encuentra delimitado por el umbral de acceso (ue 45). Con orientación este-oeste, presenta fábrica a base de dos *tegulae* reutilizadas, siendo sus dimensiones de 87 cm de longitud por 40 cm de anchura. Se enmarca entre el muro (ue 43 y 44). Este último, presenta fábrica a base de mampostería y ladrillos trabados con barro. Las dimensiones conservadas son de 29 cm de longitud (se pierde por el perfil sur del corte), por 48 cm de anchura y una altura máxima de 33 cm, siendo su orientación norte-sur.

Por otro lado y al norte de estos muros, se documentan dos cimentaciones (ue 46 y 47). Así la cimentación 46 con fábrica de piedras de diorita de tonalidades rosáceas, fragmentos de ladrillos y algún canto rodado, conserva unas dimensiones de 1'14 m de longitud (se pierde por el perfil este), por 50 cm de anchura, siendo su orientación este-oeste. Por su extremo oeste, se le adosa y apoya la cimentación 47, con similar tipo de fábrica y unas dimensiones de 1'52 m de longitud (se pierde por el perfil oeste), por 70 cm de anchura y una orientación noroeste-sureste.

Además hay que señalar la presencia de una zanja de cimentación (ue 48), que se localiza entre el muro (ue 43) y el cimiento (ue 46). De 2'20 m de longitud por 30 cm de anchura con orientación norte-sur, en su interior y adosado al cimiento 46, se documentó los restos de una posible cimentación (ue 52).

También hay que hacer mención a los restos de otra cimentación (ue 53), con fábrica de mampostería y que aparece muy arrasada, en el perfil este de la zona excavada. Presenta unas dimensiones de 70 cm



LÁMINA 3
Detalle cimentaciones ue 46 y 47.

de longitud por 15 cm de anchura (se pierde por el perfil este) por 13 cm de altura.

Por último, en la zona norte de la excavación, se documentó los restos de una fosita de forma ovalada (ue 50), excavada en el barro rojizo-arcilloso que precede a la roca natural. De 90 cm de longitud por 32 cm de anchura y 17 cm de profundidad, siendo su orientación noroeste-sureste. Se encuentra rellena por la unidad 51 y conforma la A 5.

EVOLUCIÓN HISTÓRICA

Uno de los datos que hay que tener en cuenta a la hora de interpretar estos restos, es su parcialidad, debido al reducido espacio excavado y a la destrucción de la mayor parte de los mismos. Ello impide ver las estructuras en su conjunto, por lo que resulta difícil extraer conclusiones en cuanto a su funcionalidad.




LÁMINA 4

Vista general de la excavación

Los restos más antiguos documentados, giran en torno a una serie de cimentaciones de fábrica muy irregular, que aparecen muy arrasadas y sin relación con ningún nivel de suelo. Estas cimentaciones delimitan al menos un espacio de planta rectangular o cuadrangular. Si tenemos en cuenta, que nos encontramos muy próximos a una serie de vías, que partían de la conocida "Puerta la Villa", como prolongación del *decumanus maximus* (Sánchez y Marín, 2000), no es descabellado pensar en la posibilidad de que nos encontremos ante los restos de un edificio de carácter funerario. Sin embargo, la ausencia de enterramientos en su interior nos hace replantearnos o por lo menos poner en "cuarentena" esta hipótesis. Lo que sí parece claro en función del material rescatado y las relaciones observadas, es que se trata de una construcción fechable en torno al s. II-III d.C.

Durante el s. IV d.C. y una vez abandonadas las estructuras de época romana, la zona es ocupada por la necrópolis cristiana. El origen de esta área de enterramientos, se debería a la construcción en la zona,

de un edificio de carácter martirial, que acogería las reliquias de Eulalia (Mateos, 1999).

La importancia de este hecho, se dejó notar en todo este sector norte de la ciudad y por tanto en el solar objeto de nuestra intervención. Sin embargo, nosotros no hemos podido documentar ningún enterramiento completo, a excepción de la fosa ue-50, donde se exhumaron restos óseos humanos dispersos y fragmentados, posiblemente en relación con los restos de una tumba. Por tanto la ausencia de enterramientos, lo achacamos a lo parcialmente excavado y al nivel de arrasamiento documentado. Lo que sí parece claro, en función de las numerosas intervenciones llevadas a cabo en solares próximos, es el uso de esta zona como área de enterramientos durante los s. IV-V d.C (Mateos, 1999).

Posteriormente, durante el período comprendido entre las fases Medieval y Moderna, este sector se encuentra completamente inhabitado, quedando bastante alejado del núcleo urbano. Además de la falta de evidencias arqueológicas, es interesante observar el

plano elaborado a instancias de D. Rafael Pulido en 1878, en el que se observa la situación periférica del solar durante aquellos años. No se documenta ningún tipo de actividad a lo largo de estos siglos, que no sea la meramente agropecuaria.

A juzgar por los datos aportados por la excavación, este espacio no volverá a ser ocupado hasta época Contemporánea, concretamente a finales del s. XIX, con la construcción de estas viviendas, “casas de colada” o medias casas, habitadas por una clase obrera emergente.

El proceso de crecimiento natural o espontáneo en arrabales, va a ser una de las características del desarrollo urbano de Mérida hasta el s. XX. Característica común, por otra parte, a la gran mayoría de las ciudades españolas. En el caso del arrabal de Sta Eulalia nos encontramos ante un ejemplo típico de este modelo de crecimiento: la yuxtaposición de pequeñas casa de una sola planta, propias de familias de escasos recursos económicos, a lo largo de una vía de acceso a la ciudad - el camino real de Madrid, que entraba a ella por la puerta de Sta. Olalla (actualmente Puerta de la Villa)-, con un foco de atracción de carácter religioso tan importante como la Basílica de Sta. Eulalia, reedificada por los cristianos en el s. XIII sobre los restos de la antigua iglesia visigoda. Con todo, no va a ser la iglesia de Sta. Eulalia el único motivo de desplazamientos cotidianos y periódicos a esta zona, desplazamientos que están en el origen de la construcción de las casas y posterior conformación de la calle, sino que van a ser también dos monumentos religiosos, erigidos por la piedad popular en la primera mitad del s. XVII. Nos referimos al “ hornito de Sta. Eulalia”, pequeña capilla situada junto a la iglesia, en el lugar

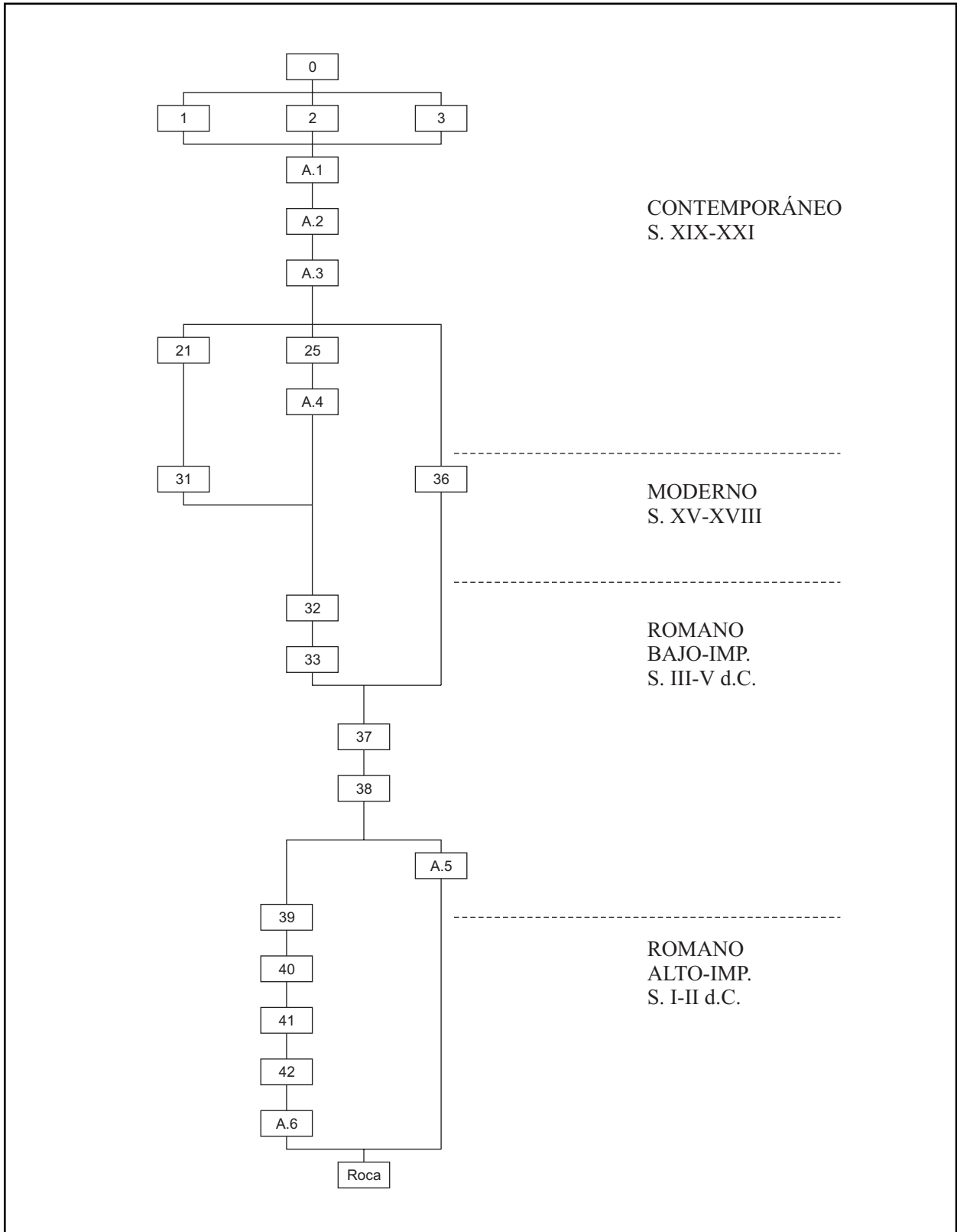
donde según la tradición, fue martirizada la santa y al monumento comúnmente conocido como “ obelisco de Sta. Eulalia” (Castaño, 1988).

Por otro lado, la llegada del ferrocarril supuso el desarrollo urbano hacia ese importantísimo polo de atracción. Además los caminos constituyeron frecuentemente la trama directriz de estas ampliaciones del espacio urbano. El fenómeno de atracción de arrabales se hizo intenso a partir del s. XVIII y durante el s. XIX, coincidiendo con la expansión demográfica urbana. La característica esencial de los arrabales, es la ausencia de toda ordenación pública y su desarrollo como expresión de la voluntad y de la conveniencia individual de los propietarios del suelo (Castaño, 1988).

TRATAMIENTO DE LOS RESTOS

Una vez terminados los trabajos de excavación y documentación, se siguieron los criterios en cuanto a protección de los restos, que dictaminó la Comisión Ejecutiva del Consorcio Ciudad Monumental. En función de la zona excavada, aproximadamente un tercio del solar y del anteproyecto de obra, que contemplaba como cimentación adoptada, dadas las características del terreno y el tipo de edificación, el de cimentación superficial mediante zapatas aisladas de hormigón armado, unido por vigas-riostros del mismo material, consideramos imprescindible, la presencia del equipo de seguimientos de obras, con el fin de controlar y supervisar dichos trabajos de cimentación. Los restos se protegieron con plásticos y geotextiles, sobre los que se echó arena lavada de río.

LISTADO DE ACTIVIDADES



LISTADO DE ACTIVIDADES

Nº.Reg.	Nº. Intervención	Nombre	Situación
3019	Hoja: 01-N Manzana:06151 Solar:14	Avda. Extremadura, 31	C/ Avda. Extremadura nº 31

Act.	Identificación	Unidades que la integran	Periodo y etapa
1	Reformas casa	4, 5, 8, 9, 13, 22, 23, 24,	Contemporáneo, Siglos XIX-XXI
2	Rellenos nivelatorios	10, 11, 12, 14, 16, 19,	Contemporáneo, Siglos XIX-XXI
3	Estructuras casa Contemporánea	6, 7, 15, 17, 18, 20, 28, 29, 30, 34, 35,	Contemporáneo, Siglos XIX-XXI
4	Canalizaciones	26, 27,	Contemporáneo, Siglos XIX-XXI
5	Área funeraria	50, 51,	Romano, Bajoimperial (III-V)
6	Edificio funerario?	43, 44, 45, 46, 47, 48, 49, 52, 53,	Romano, Altoimperial (-I-II)

LISTADO DE UNIDADES ESTRATIGRÁFICAS

UE	Identificación	Anterior a:	Coetáneo a:	Posterior a:	A	Cronología
0	Nivel superficial			4,5,6,7,8,9,13,17,22		Siglos XIX-XXI
1	Sondeo positivo	0		4,5,6,8,23		Siglos XIX-XXI
2	Sondeo negativo	0		8,13,14		Siglos XIX-XXI
3	Sondeo negativo	0				Siglos XIX-XXI
4	Pavimento baldosas	0,1		6,22, 10	1	Siglos XIX-XXI
5	Solera cal y ladrillo	0,1		6,7, 11	1	Siglos XIX-XXI
6	Muro	0,1,4,5 y 20		28	3	Siglos XIX-XXI
7	Muro	0,2,5,11,18,19,20,13,14,15,16,35,36		34	3	Siglos XIX-XXI
8	Suelo de baldosas	0		22, 12	1	Siglos XIX-XXI
9	Tabique de ladrillos	0,13		17, 15	1	Siglos XIX-XXI
10	Relleno	4,1		6,22	2	Siglos XIX-XXI
11	Estrato de relleno	5,1		19	2	Siglos XIX-XXI
12	Relleno bajo 8	8		18,21	2	Siglos XIX-XXI
13	Suelo de cemento	0,2		7,17, 14	1	Siglos XIX-XXI
14	Estrato de relleno	13,2		15, 7,17	2	Siglos XIX-XXI
15	Solera de cal y ladrillo	14,2,9		7,17, 16	3	Siglos XIX-XXI
16	Relleno	15,2		35, 7,17	2	Siglos XIX-XXI
17	Muro	0,9,13,14,15,16,35,36		34	3	Siglos XIX-XXI
18	Suelo de cal	11,1,24		19	3	Siglos XIX-XXI
19	Relleno	18,1,24		20	2	Siglos XIX-XXI
20	Suelo de cal	11,19			3	Siglos XIX-XXI
21	Estrato de relleno	10,1		31		Siglos XIX-XXI
22	Tabique de ladrillos	0		10	1	Siglos XIX-XXI
23	Cimentación irregular	0,1		24, 7	1	Siglos XIX-XXI
24	Fosa cimentación	23,1		5,11,18,19,20,25	1	Siglos XIX-XXI
25	Estrato de relleno	20,1,24		26,27,32		Siglos XIX-XXI
26	Zanja	25,27,24		32,33	4	Siglos XIX-XXI
27	Relleno de 26	25,24		26	4	Siglos XIX-XXI
28	Fosa cimentación	6,1			3	Siglos XIX-XXI
29	Fosa muro 7	7		38	3	Siglos XIX-XXI
30	Cimentación	21,1		31	3	Siglos XIX-XXI
31	Estrato de relleno	21,3				Siglos XV-XVIII
32	Solución de continuidad	25,1,26,28,29		33		Bajoimperial (III-V)



UE	Identificación	Anterior a:	Coetáneo a:	Posterior a:	A	Cronología
33	Estrato tierra negruzca	32, 1,26,28,29	38	39		Bajoimperial (III-V)
34	Fosa muro	17		37,38	3	Siglos XIX-XXI
35	Superficie de uso	16,2		7,17, 36	3	Siglos XIX-XXI
36	Estrato de relleno	35,2				Siglos XV-XVIII
37	Solución de continuidad	36		38		Bajoimperial (III-V)
38	Estrato tierra marrón	37		39,50,51		Bajoimperial (III-V)
39	Solución de continuidad	38		40		Altoimperial (-I-II)
40	Estrato tierra anaranjada	39				Altoimperial (-I-II)
41	Superficie de continuidad	40		42		Altoimperial (-I-II)
42	Estrato tierra rojiza	41		43,44,45,46,48,47, 52,53,49		Altoimperial (-I-II)
43	Muro	42,45			6	Altoimperial (-I-II)
44	Muro	42,45			6	Altoimperial (-I-II)
45	Umbral	42		43,44	6	Altoimperial (-I-II)
46	Cimentación	40,47,52,47			6	Altoimperial (-I-II)
47	Cimentación	40		46, 46	6	Altoimperial (-I-II)
48	Zanja cimentación	40,49,52		43,46	6	Altoimperial (-I-II)
49	Relleno de 48	40		52, 48	6	Altoimperial (-I-II)
50	Fosita ovalada	42,51			5	Bajoimperial (III-V)
51	Relleno de 50	42		50	5	Bajoimperial (III-V)
52	Restos cimentación	49		48, 46	6	Altoimperial (-I-II)
53	Cimentación	40			6	Altoimperial (-I-II)